




## **Edital CHAMADA PÚBLICA**



**Laranjeiras  
do Sul**  
PREFEITURA

**PARQUE INDUSTRIAL DO  
MUNICÍPIO DE LARANJEIRAS DO SUL**

**ITEM 03**

Outubro/2021

## MEMORIAL DESCRITIVO

Lote 4-F da Quadra 04 do "PARQUE INDUSTRIAL"

Com área de 1.471,35 m<sup>2</sup> (Um mil, quatrocentos e setenta e um metros e trinta e cinco decímetros quadrados);

Município de Laranjeiras do Sul.

—

Comarca de Laranjeiras do Sul.

Oriundo da Matrícula nº 7.713

**Proprietário: PREFEITURA MUNICIPAL DE LARANJEIRAS DO SUL**

**CNPJ: 76.205.970/0001-95**

---

### Limites e Confrontações

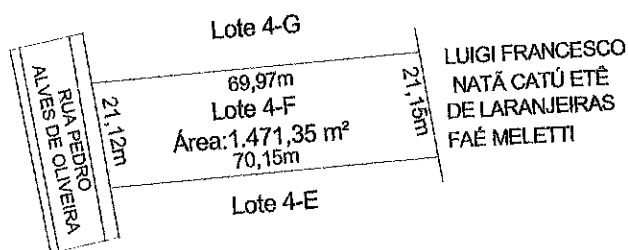
FRENTE= Mede 21,12 metros, confronta com Rua Pedro Alves de Oliveira;


LADO DIREITO= De quem olha da Rua Pedro Alves de Oliveira, mede 70,15 metros, confrontando com Lote nº 04-E;

LADO ESQUERDO= De quem olha da Rua Pedro Alves de Oliveira, mede 69,97 metros, confrontando com o Lote nº 4-G;

FUNDOS= Medindo 21,15 metros, confrontando com Propriedade pertencente a Luigi Francesco Natã Catú Etê de Laranjeiras Faé Meletti;

SITUAÇÃO= Lote de meio de quadra;



  
**Leoni Luiz Meletti**  
Engenheiro Civil  
CREA - 9990 DPR

*Laranjeiras do Sul-PR, Setembro/2020.*